

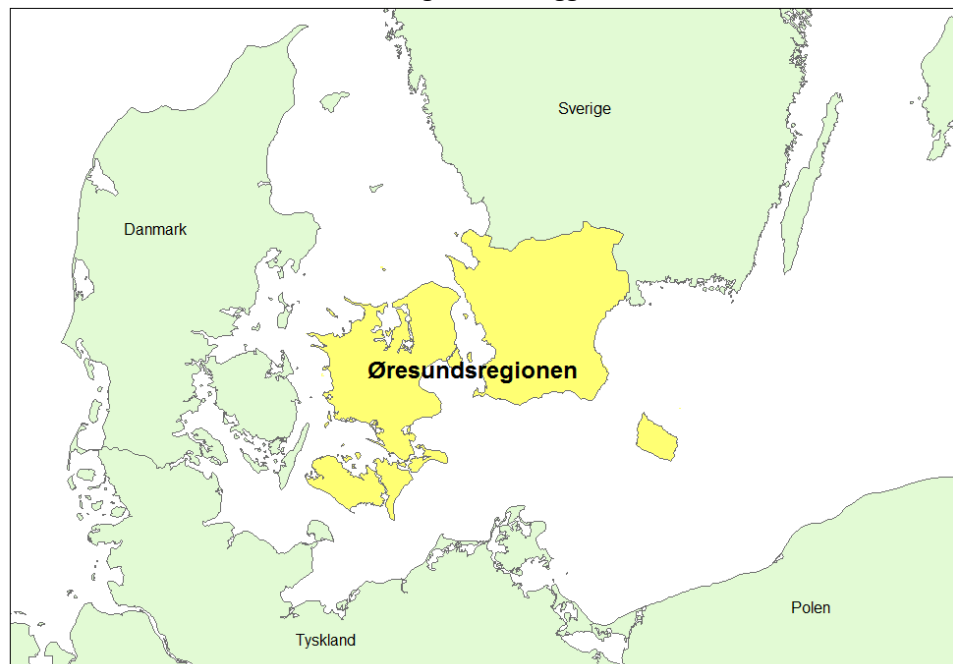
1. Geografisk og administrativ inddeling af Øresundsregionen i Ørestat

Geografisk afgrænsning af Øresundsregionen

Øresundsregionen er i Ørestat defineret som et område bestående af:

- I Danmark - Region Hovedstaden og Region Sjælland med tilhørende kommuner (d.v.s. alle danske kommuner beliggende Øst for Store Bælt).
- I Sverige – Skåne Län med tilhørende kommuner

Øresundsregionens beliggenhed



Øresundsstatistik på fem geografiske niveauer

Statistikken for Øresundsregionen er i Ørestat repræsenteret på fem forskellige niveauer: Kommune, landsdele, regioner, hovedlandsdele og den samlede Øresundsregion. Dertil kommer et storstadsområde for Malmø samt referenceområderne, der udgøres af de dele af Danmark og Sverige, som er beliggende udenfor Øresundsregionen.

Kommunen som mindste geografiske enhed

Kommunen er den mindste geografiske enhed i Ørestat. I de fleste af tabellerne præsenteres der statistiske oplysninger på dette niveau. Ved brug af Ørestats aggregeringsværktøj er det muligt at foretage summering af data på kommuneniveau til et højere geografisk niveau (landsdel, region o.s.v.). Bemærk dog, at hvor summering ikke giver mening (f.eks. i statistikker der præsenterer arbejdsløshedsprocenter, prisindeks o.lign.), er denne mulighed ikke til stede.

Statistik på større geografiske enheder

I visse statistikker er det ikke muligt at vise statistik på kommuneniveau p.gr.a. statistisk usikkerhed, diskretionshensyn o.lign. Her vil det være geografiske områder som landsdele (i Sverige kaldet regionsdele), regioner og hovedlandsdele (i Sverige kaldet landsdele), der er mindste geografiske byggesten.

2. Kommunerne i Øresundsregionen

Kommunerne i den danske del af Øresundsregionen

Den danske del af Øresundsregionen består af 46 kommuner samt et enkelt område (Christiansø), som administreres direkte af det danske Forsvarsministerium og derfor ikke er en del af den danske kommunalstruktur. Christiansø havde 90 indbyggere pr. 1/1-2014 og er i Ørestat lagt ind under Bornholms Kommune.

Den nuværende danske kommuneinddeling er et resultat af den danske kommunalreform, der trådte i kraft d. 1. januar 2007. For den danske del af Øresundsregionen betød dette, at de hidtidige 98 kommuner blev reduceret til det nuværende antal. I de tilfælde, hvor Ørestat præsenterer data fra før 2007, vil disse for den danske dels vedkommende (med en enkelt undtagelse) være omregnet, så de følger den danske kommuneinddeling fra 2007. I en enkelt tabel (Van8) har det dog været nødvendigt at præsenterer data på de danske kommuner fra før 2007. Af samme grund gives der i bilag 1 et overblik over disse og deres relation til den nuværende danske kommunalstruktur.

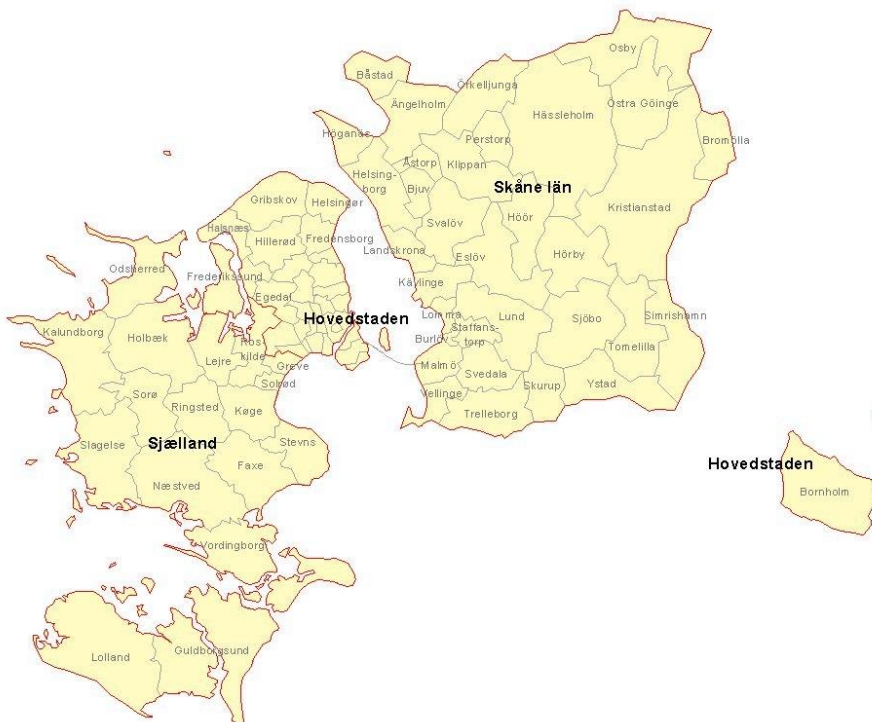
33 svenske kommuner i Øresundsregionen

I den svenske del af Øresundsregionen findes 33 kommuner, der tilsammen udgør Skåne Län. Denne inddeling har været gældende i hele Ørestats eksistensstid.

3. Kommuner og regioner i Øresundsregionen

I det følgende præsenteres de danske og svenske kommuner i Øresundsregionen og relation til regioner/län.

Regioner, län og kommuner i Øresundsregionen



Regioner og kommuner i Hovedstadsområdet



Oversigt over regioner, län og kommuner i Øresundsregionen

<u>Region</u>	<u>Kommune</u>
1084 Region Hovedstaden.....	101 København
	147 Frederiksberg
	151 Ballerup
	153 Brøndby
	155 Dragør
	157 Gentofte
	159 Gladsaxe
	161 Glostrup
	163 Herlev
	165 Albertslund
	167 Hvidovre
	169 Høje-Taastrup
	173 Lyngby-Taarbæk
	175 Rødovre
	183 Ishøj
	185 Tårnby
	187 Vallensbæk
	190 Furesø
	201 Allerød
	210 Fredensborg
	217 Helsingør
	219 Hillerød
	223 Hørsholm
	230 Rudersdal
	240 Egedal
	250 Frederikssund
	260 Halsnæs
	270 Gribskov
	400 Bornholm
	411 Christiansø (lagt ind under Bornholm)

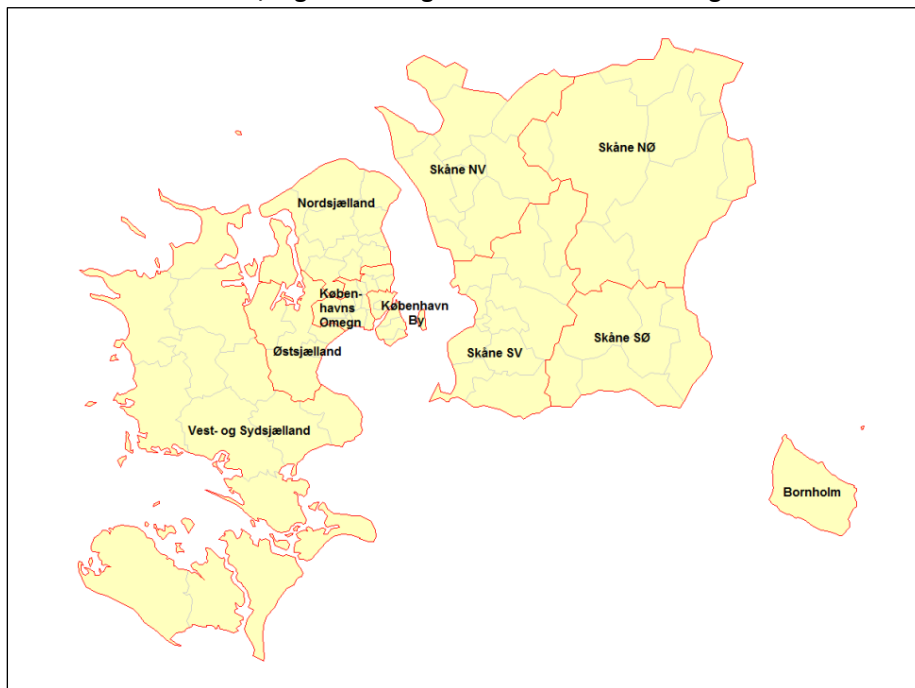
<u>Region</u>	<u>Kommune</u>
1085 Region Sjælland.....	253 Greve
	259 Køge
	265 Roskilde
	269 Solrød
	306 Odsherred
	316 Holbæk
	320 Faxe
	326 Kalundborg
	329 Ringsted
	330 Slagelse
	336 Stevns
	340 Sorø
	350 Lejre
	360 Lolland
	370 Næstved
	376 Guldborgsund
	390 Vordingborg
1200 Skåne Län.....	1214 Svalöv
	1230 Staffanstorps
	1231 Burlöv
	1233 Vellinge
	1256 Östra Göinge
	1257 Örkelljunga
	1260 Bjuv
	1261 Kävlinge
	1262 Lomma
	1263 Svedala
	1264 Skurup
	1265 Sjöbo
	1266 Hörby
	1267 Höör
	1270 Tomelilla
	1272 Bromölla
	1273 Osby
	1275 Perstorp
	1276 Klippan
	1277 Åstorp
	1278 Båstad
	1280 Malmö
	1281 Lund
	1282 Landskrona
	1283 Helsingborg
	1284 Höganäs
	1285 Eslöv
	1286 Ystad
	1287 Trelleborg
	1290 Kristianstad
	1291 Simrishamn
	1292 Ängelholm
	1293 Hässleholm

4. Kommuner og landsdele i Øresundsregionen

Landsdeler og regioner

På niveauet mellem kommunerne og regionerne finder man i Øresundsregionen i alt ti landsdele – seks i den danske del og fire i den svenske del. I det følgende præsenteres en oversigt over landsdele (i den svenske del kaldet regionsdele) og deres relation til kommuner og regioner.

Landsdele, regionsdele og kommuner i Øresundsregionen



Oversigt over landsdele/regionsdele i Øresundsregionen

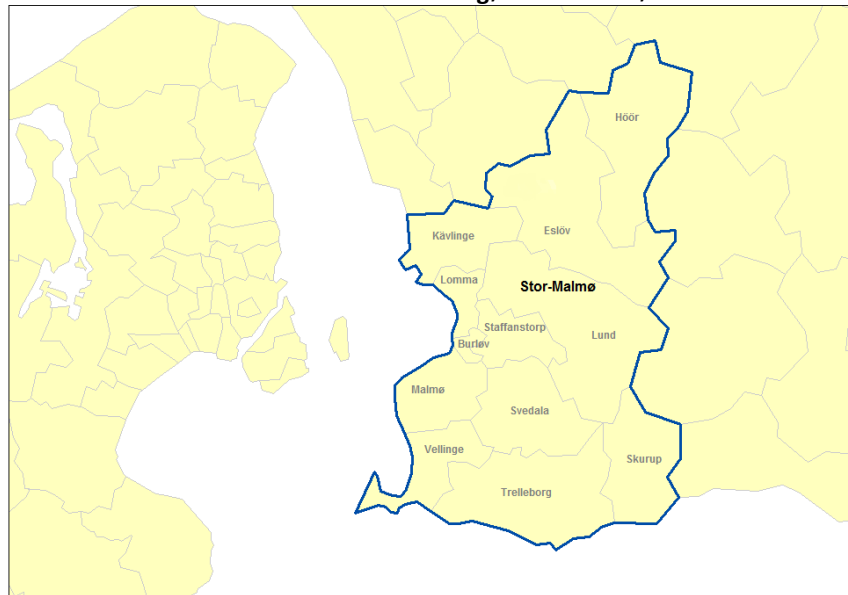
<u>Region</u>	<u>Landsdel</u>	<u>Kommune</u>
1084 Region Hovedstaden...	1 København by.....	101 København
		147 Frederiksberg
		155 Dragør
	2 Københavns omegn.....	185 Tårnby
		151 Ballerup
		153 Brøndby
		157 Gentofte
		159 Gladsaxe
		161 Glostrup
		163 Herlev
		165 Albertslund
		167 Hvidovre
		169 Høje-Taastrup
		173 Lyngby-Taarbæk
		175 Rødovre
		183 Ishøj
		187 Vallensbæk
		3 Nordsjælland.....
	201 Allerød	
	210 Fredensborg	
	217 Helsingør	
	219 Hillerød	
	223 Hørsholm	
	230 Rudersdal	
	240 Egedal	
	250 Frederikssund	
	260 Halsnæs	
	270 Gribskov	
	4 Bornholm.....	400 Bornholm
		411 Christiansø (lagt ind under Bornholm)

<u>Region</u>	<u>Landsdel</u>	<u>Kommune</u>		
1085 Region Sjælland.....	5 Østsjælland.....	253 Greve		
		259 Køge		
		265 Roskilde		
		269 Solrød		
		350 Lejre		
	6 Vest- og Sydsjælland.....	306 Odsherred		
		316 Holbæk		
		320 Faxe		
		326 Kalundborg		
		329 Ringsted		
		330 Slagelse		
		336 Stevns		
		340 Sorø		
		360 Lolland		
		370 Næstved		
		376 Guldborgsund		
		390 Vordingborg		
		1200 Skåne Län.....	1190 Skåne SV.....	1230 Staffanstorp
				1231 Burlöv
1233 Vellinge				
1261 Kävlinge				
1262 Lomma				
1263 Svedala				
1267 Hör				
1280 Malmø				
1281 Lund				
1285 Eslöv				
1287 Trelleborg				
1191 Skåne SØ.....	1264 Skurup			
	1265 Sjöbo			
	1270 Tomelilla			
	1286 Ystad			
	1291 Simrishamn			
	1192 Skåne NØ.....		1256 Östra Göinge	
			1266 Hörby	
1272 Bromölla				
1273 Osby				
1275 Perstorp				
1290 Kristianstad				
1194 Skåne NV.....	1293 Hässleholm			
	1214 Svalöv			
	1257 Örkelljunga			
	1260 Bjuv			
	1276 Klippan			
	1277 Åstorp			
	1278 Båstad			
	1282 Landskrona			
	1283 Helsingborg			
	1284 Höganäs			
	1292 Ängelholm			

5. Storstadsområder

Stor-Malmø Udover de allerede beskrevne geografiske områder gøres der i Ørestat også brug af en særlig gruppering af kommunerne i og omkring Malmø by: Stor-Malmø. Der er i skrivende stund desværre ikke defineret et tilsvarende storstadsområde for København.

De 12 kommuner der udgør Stor-Malmø



Oversigt over de 12 kommuner som udgør Stor-Malmø

<u>Storstadsområde</u>	<u>Kommune</u>
1296 Stor-Malmø.....	1230 Staffanstorps
	1231 Burlöv
	1233 Vellinge
	1261 Kävlinge
	1262 Lomma
	1263 Svedala
	1264 Skurup
	1267 Hör
	1280 Malmö
	1281 Lund
	1285 Eslöv
	1287 Trelleborg

6 Hovedlandsdele og den samlede Øresundsregion

Alle de danske kommuner i Region Hovedstaden (kode 1084) og Region Sjælland (kode 1085) bliver i aggregeret form til Den danske del af Øresundsregionen (kode 97). På samme måde er alle de svenske kommuner i Skåne Län (kode 1200) identisk med den svenske del af Øresundsregionen (kode 1199). Den danske og den svenske del udgør tilsammen den samlede Øresundsregion (kode 90).

Bilag 1 Sammenhængen mellem nye (2007) og gamle (1970) kommuner i den danske del af Øresundsregionen

Da den nye danske kommunalreform trådte i kraft d. 1. januar 2007 blev de hidtidige kommuner slået sammen til større og færre enheder. For den danske del af Øresundsregionen havde det den betydning, at de hidtil 98 kommuner blev slået sammen til 46. I langt de fleste tilfælde var det den gamle kommune som en helhed, der blev lagt sammen en eller flere nabokommuner. Kun i et enkelt tilfælde blev en af de gamle kommuner i den danske del af Øresundsregionen delt over og lagt til hver sin ny kommune. Det drejer sig om Slangerup Kommune, der blev delt således at 86,3 % af den gamle kommunes befolkning (beregnet pr. 1. januar 2006) blev ført over til den ny Frederikssund Kommune, medens de resterende 13,7 % blev tillagt den ny Hillerød Kommune.

Nye og gamle kommuner på Sjælland, Lolland-Falster og Møn



NB: Afgrænsning og navne på de gamle danske kommuner er på kortene nedtonede i forhold til de nye.

Nye og gamle kommuner i Hovedstadsområdet



Oversigt over sammenhængen mellem de nye og gamle kommuner i Region Hovedstaden (1084)

<u>Ny kommune</u>	<u>Gammel kommune</u>
101 København.....	101 København
147 Frederiksberg.....	147 Frederiksberg
151 Ballerup.....	151 Ballerup
153 Brøndby.....	153 Brøndby
155 Dragør.....	155 Dragør
157 Gentofte.....	157 Gentofte
159 Gladsaxe.....	159 Gladsaxe
161 Glostrup.....	161 Glostrup
163 Herlev.....	163 Herlev
165 Albertslund.....	165 Albertslund
167 Hvidovre.....	167 Hvidovre
169 Høje-Taastrup.....	169 Høje Taastrup
173 Lyngby-Taarbæk.....	173 Lyngby-Taarbæk
175 Rødovre.....	175 Rødovre
183 Ishøj.....	183 Ishøj
185 Tårnby.....	185 Tårnby
187 Vallensbæk.....	187 Vallensbæk
190 Furesø.....	189 Værløse
	207 Farum
201 Allerød.....	201 Allerød
210 Fredensborg.....	208 Fredensborg-Humlebæk
	227 Karlebo

<u>Ny kommune</u>	<u>Gammel kommune</u>
217 Helsingør.....	217 Helsingør
219 Hillerød.....	219 Hillerød
	231 Skævinge
	233 Del af Slangerup
223 Hørsholm.....	223 Hørsholm
230 Rudersdal.....	181 Søllerød
	205 Birkerød
240 Egedal.....	171 Ledøje-Smørum
	235 Stenløse
	237 Ølstykke
250 Frederikssund.....	209 Frederikssund
	225 Jægerspris
	229 Skibby
	233 Del af Slangerup
260 Halsnæs.....	211 Frederiksværk
	221 Hundested
270 Gribskov.....	213 Græsted-Gilleleje
	215 Helsingør
400 Bornholm.....	400 Bornholm
411 Christiansø.....	411 Christiansø (lagt ind under Bornholm)

Oversigt over sammenhængen mellem de nye og gamle kommuner i Region Sjælland (1085)

<u>Ny kommune</u>	<u>Gammel kommune</u>
253 Greve.....	253 Greve
259 Køge.....	259 Køge
	267 Skovbo
265 Roskilde.....	255 Gundsø
	263 Ramsø
	265 Roskilde
269 Solrød.....	269 Solrød
306 Odsherred.....	305 Dragsholm
	327 Nykøbing-Rørvig
	343 Trundholm
316 Holbæk.....	315 Holbæk
	321 Jernløse
	339 Svinninge
	341 Tornved
	345 Tølløse
320 Faxe.....	313 Haslev
	351 Fakse
	385 Rønnede
326 Kalundborg.....	301 Bjergsted
	309 Gørlev
	317 Hvidebæk
	319 Høng
	323 Kalundborg
329 Ringsted.....	329 Ringsted

<u>Ny kommune</u>	<u>Gammel kommune</u>
330 Slagelse.....	311 Hashøj
	325 Korsør
	331 Skælskør
	333 Slagelse
336 Stevns.....	271 Vallø
	389 Stevns
340 Sorø.....	303 Dianalund
	335 Sorø
	337 Stenlille
350 Lejre.....	251 Bramsnæs
	257 Hvalsø
	261 Lejre
360 Lolland.....	355 Holeby
	359 Højreby
	363 Maribo
	367 Nakskov
	379 Ravnsborg
	381 Rudbjerg
	383 Rødby
370 Næstved.....	307 Fuglebjerg
	353 Fladså
	357 Holmegaard
	373 Næstved
	393 Suså
376 Guldborgsund.....	369 Nykøbing F.
	371 Nysted
	375 Nørre Alslev
	387 Sakskøbing
	391 Stubbekøbing
	395 Sydfalster
390 Vordingborg.....	361 Langebæk
	365 Møn
	377 Præstø
	397 Vordingborg