

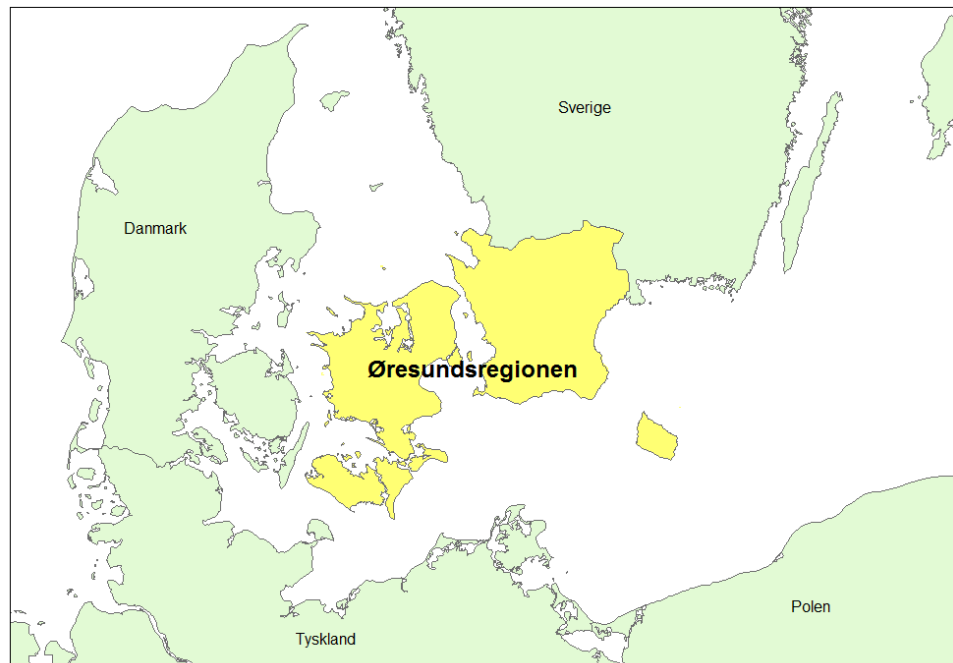
1. Geografisk och administrativ indelning av Öresundsregionen i Öresundsdata-basen

Geografisk avgränsning av Öresundsregionen

Öresundsregionen är i Öresundsdata-basen definierat som ett område bestående av:

- I Danmark - Region Hovedstaden och Region Sjælland med tillhörande kommuner (d.v.s. alla danska kommuner Öster om Stora Bält).
- I Sverige – Skåne Län med tillhörande kommuner

Öresundsregionens lokalisering



Öresundsstatistik på fem geografiska nivåer

Statistiken för Öresundsregionen är i Öresundsdata-basen representerat på fem olika nivåer: kommun, regiondelar, regioner, landsdelar och Öresundsregionen totalt. Dessutom tillkommer ett storstadsområde för Malmö samt referensområdena som utgörs av hela Danmark och Sverige utanför Öresundsregionen.

Kommunen som minsta geografiska enhet

Kommunen är den minsta geografiska enheten i Öresundsdata-basen. I de flesta av tabellerna presenteras statistiken på denna nivå. Om man använder sig av Öresundsdata-basens aggregeringsfunktion är det möjligt att summera data på kommunnivå till en högre geografisk nivå (regiondel, region o.s.v.). Notera dock att då summeringen inte fyller något syfte (till exempel i statistik som presenterar arbetslöshetsprocent, prisindex och liknande), finns inte denna funktion.

Statistik på större geografiska enheter

I viss statistik är det inte möjligt att visa resultat på kommunnivå på grund av statistisk osäkerhet, sekretess och liknande. Här är de minsta geografiska områdena regiondelar (i den danska delen av Öresundsregionen kallat landsdel), regioner och landsdelar (i den danska delen av Öresundsregionen kallat huvudlandsdel).

2. Kommunerna i Öresundsregionen

Kommunerna i den danska delen av Öresundsregionen

Den danska delen av Öresundsregionen består av 46 kommuner samt ett område (Christiansö), som administreras direkt av det danska Försvarsministeriet och därför inte är en del av den danska kommunstrukturen. Christiansö hade 90 invånare den 1/1-2014 och är i Öresundsdatan sammanslagen med Bornholms Kommun.

Den nuvarande danska kommunindelningen är ett resultat av den danska kommunreformen som trädde i kraft den 1 januari 2007. För den danska delen av Öresundsregionen betydde detta att de hittills 98 kommunerna blev omvandlade till 46 stycken. I de fall där Öresundsdatan presenterar data från före 2007 kommer dessa för den danska delen av Öresundsregionen (med ett enda undantag) att vara omräknade till den nuvarande kommunindelningen. I en enda tabell (Van8) har det varit nödvändigt att presentera data på de danska kommunerna från före 2007. På grund av detta ges det i bilaga 1 en överblick över dessa och deras relation till den nuvarande danska kommunindelningen.

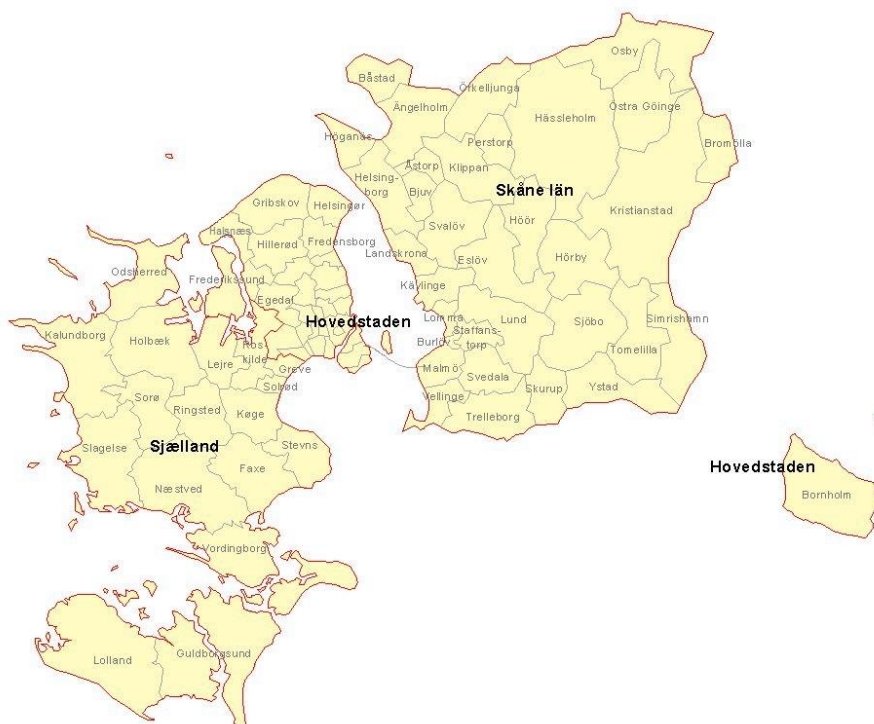
33 svenska kommuner i Öresundsregionen

I den svenska delen av Öresundsregionen finns 33 kommuner, som tillsammans utgör Skåne Län. Denna indelning har varit gällande i hela Öresundsdatans existensstid.

3. Kommuner och regioner i Öresundsregionen

I det följande kapitlet presenteras de danska och svenska kommunerna i Öresundsregionen och deras relation till regioner/län.

Regioner, län og kommuner i Øresundsregionen



Regioner og kommuner i Hovedstadsområdet



Översikt avseende regioner, län och kommuner i Öresundsregionen

<u>Region</u>	<u>Kommune</u>
1084 Region Hovedstaden.....	101 København
	147 Frederiksberg
	151 Ballerup
	153 Brøndby
	155 Dragør
	157 Gentofte
	159 Gladsaxe
	161 Glostrup
	163 Herlev
	165 Albertslund
	167 Hvidovre
	169 Høje-Taastrup
	173 Lyngby-Taarbæk
	175 Rødovre
	183 Ishøj
	185 Tårnby
	187 Vallensbæk
	190 Furesø
	201 Allerød
	210 Fredensborg
	217 Helsingør
	219 Hillerød
	223 Hørsholm
	230 Rudersdal
	240 Egedal
	250 Frederikssund
	260 Halsnæs
	270 Gribskov
	400 Bornholm
	411 Christiansø (lagt ind under Bornholm)

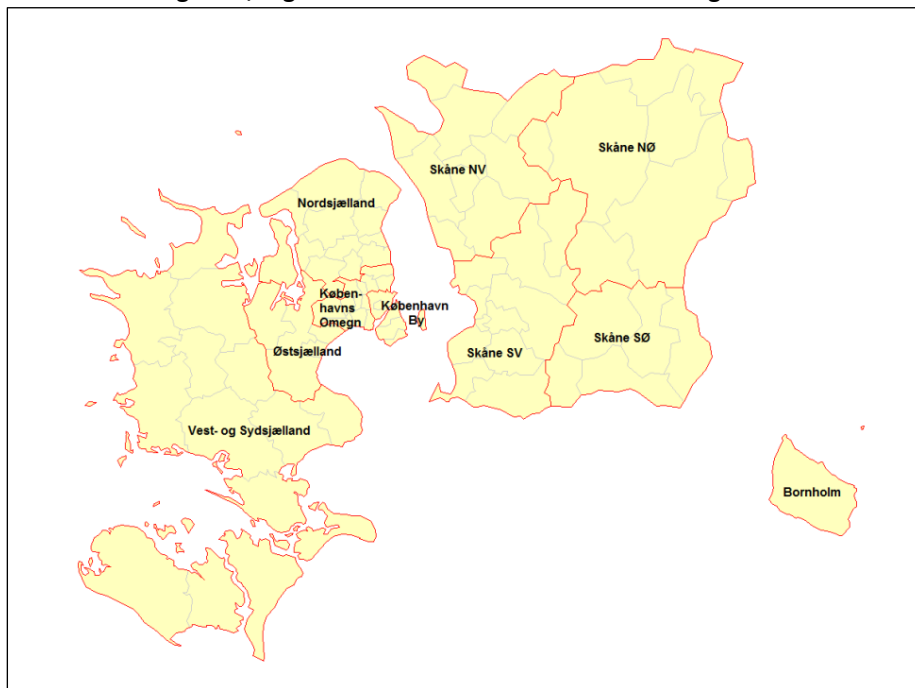
<u>Region</u>	<u>Kommune</u>
1085 Region Sjælland.....	253 Greve
	259 Køge
	265 Roskilde
	269 Solrød
	306 Odsherred
	316 Holbæk
	320 Faxe
	326 Kalundborg
	329 Ringsted
	330 Slagelse
	336 Stevns
	340 Sorø
	350 Lejre
	360 Lolland
	370 Næstved
	376 Guldborgsund
	390 Vordingborg
1200 Skåne Län.....	1214 Svalöv
	1230 Staffanstorps
	1231 Burlöv
	1233 Vellinge
	1256 Östra Göinge
	1257 Örkelljunga
	1260 Bjuv
	1261 Kävlinge
	1262 Lomma
	1263 Svedala
	1264 Skurup
	1265 Sjöbo
	1266 Hörby
	1267 Höör
	1270 Tomelilla
	1272 Bromölla
	1273 Osby
	1275 Perstorp
	1276 Klippan
	1277 Åstorp
	1278 Båstad
	1280 Malmö
	1281 Lund
	1282 Landskrona
	1283 Helsingborg
	1284 Höganäs
	1285 Eslöv
	1286 Ystad
	1287 Trelleborg
	1290 Kristianstad
	1291 Simrishamn
	1292 Ängelholm
	1293 Hässleholm

4. Kommuner och regiondelar i Öresundsregionen

Allmänt om regiondelar

På nivån mellan kommuner och regioner hittar man i Öresundsregionen totalt tio regiondelar – sex i den danska delen och fyra i den svenska. Nedan presenteras en översikt av regiondelarna (i den danska versionen av Öresundsdatan kallas landsdelar) och deras relation till kommuner och regioner.

Regioner, regiondelar och kommuner i Öresundsregionen



Översikt avseende regioner/regiondelar Öresundsregionen

<u>Region</u>	<u>Landsdel</u>	<u>Kommune</u>	
1084 Region Hovedstaden...	1 København by.....	101 København	
		147 Frederiksberg	
		155 Dragør	
		185 Tårnby	
	2 Københavns omegn.....	151 Ballerup	
		153 Brøndby	
		157 Gentofte	
		159 Gladsaxe	
		161 Glostrup	
		163 Herlev	
		165 Albertslund	
		167 Hvidovre	
		169 Høje-Taastrup	
		173 Lyngby-Taarbæk	
		175 Rødovre	
		183 Ishøj	
		187 Vallensbæk	
		3 Nordsjælland.....	190 Furesø
			201 Allerød
			210 Fredensborg
	217 Helsingør		
	219 Hillerød		
	223 Hørsholm		
	230 Rudersdal		
	240 Egedal		
	250 Frederikssund		
	260 Halsnæs		
	270 Gribskov		
	4 Bornholm.....	400 Bornholm	
		411 Christiansø (lagt ind under Bornholm)	

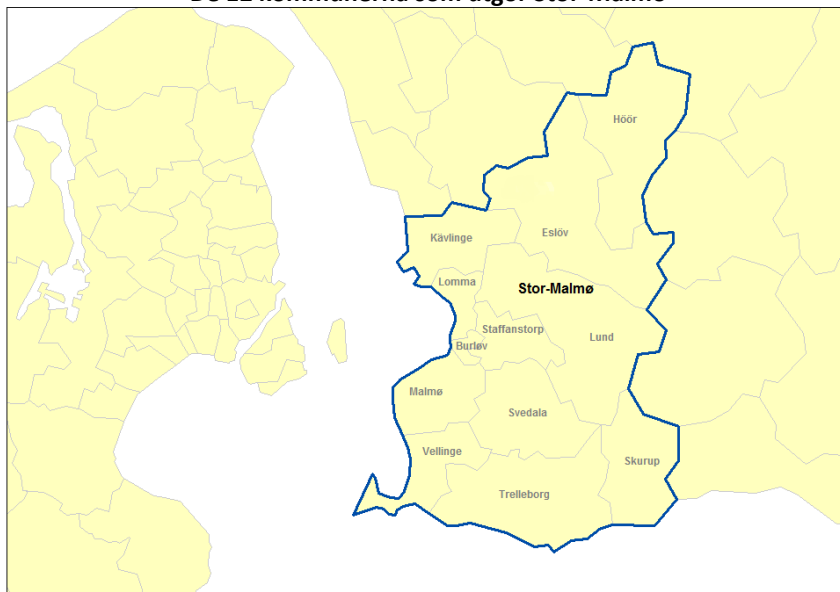
<u>Region</u>	<u>Landsdel</u>	<u>Kommune</u>		
1085 Region Sjælland.....	5 Østsjælland.....	253 Greve		
		259 Køge		
		265 Roskilde		
		269 Solrød		
		350 Lejre		
	6 Vest- og Sydsjælland.....	306 Odsherred		
		316 Holbæk		
		320 Faxe		
		326 Kalundborg		
		329 Ringsted		
		330 Slagelse		
		336 Stevns		
		340 Sorø		
		360 Lolland		
		370 Næstved		
		376 Guldborgsund		
		390 Vordingborg		
		1200 Skåne Län.....	1190 Skåne SV.....	1230 Staffanstorp
				1231 Burlöv
				1233 Vellinge
1261 Kävlinge				
1262 Lomma				
1263 Svedala				
1267 Hör				
1280 Malmø				
1281 Lund				
1285 Eslöv				
1287 Trelleborg				
1191 Skåne SØ.....	1264 Skurup			
	1265 Sjöbo			
	1270 Tomelilla			
	1286 Ystad			
	1291 Simrishamn			
	1192 Skåne NØ.....		1256 Östra Göinge	
			1266 Hörby	
1272 Bromölla				
1273 Osby				
1275 Perstorp				
1290 Kristianstad				
1194 Skåne NV.....	1293 Hässleholm			
	1214 Svalöv			
	1257 Örkelljunga			
	1260 Bjuv			
	1276 Klippan			
	1277 Åstorp			
	1278 Båstad			
	1282 Landskrona			
	1283 Helsingborg			
	1284 Höganäs			
	1292 Ängelholm			

5. Storstadsområden

Stor-Malmö

Utöver de ovan beskrivna geografiska områdena skapas det i Öresundsdatan också en särskild gruppering av kommuner i och omkring Malmö som kallas Stor-Malmö. Det är i skrivande stund dessvärre inte definerat ett motsvarande storstadsområde för Köpenhamn.

De 12 kommunerna som utgör Stor-Malmö



Översikt för de 12 kommuner som utgör Stor-Malmö

<u>Storstadsområde</u>	<u>Kommune</u>
1296 Stor-Malmø.....	1230 Staffanstorp
	1231 Burlöv
	1233 Vellinge
	1261 Kävlinge
	1262 Lomma
	1263 Svedala
	1264 Skurup
	1267 Hör
	1280 Malmö
	1281 Lund
	1285 Eslöv
	1287 Trelleborg

6 Landsdelar och Öresundsregionen som helhet

Alla de danska kommunerna i Region Hovedstaden (kod 1084) och Region Sjælland (kod 1085) blir i aggregerad form den danska delen av Öresundsregionen (kod 97). På samma sätt är alla de svenska kommunerna i Skåne Län (kod 1200) identiska med den svenska delen av Öresundsregionen (kod 1199). Den danska och den svenska delen utgör tillsammans den samlade Öresundsregionen (kod 90).

<u>Ny kommune</u>	<u>Gammel kommune</u>
217 Helsingør.....	217 Helsingør
219 Hillerød.....	219 Hillerød
	231 Skævinge
	233 Del af Slangerup
223 Hørsholm.....	223 Hørsholm
230 Rudersdal.....	181 Søllerød
	205 Birkerød
240 Egedal.....	171 Ledøje-Smørum
	235 Stenløse
	237 Ølstykke
250 Frederikssund.....	209 Frederikssund
	225 Jægerspris
	229 Skibby
	233 Del af Slangerup
260 Halsnæs.....	211 Frederiksværk
	221 Hundested
270 Gribskov.....	213 Græsted-Gilleleje
	215 Helsingør
400 Bornholm.....	400 Bornholm
411 Christiansø.....	411 Christiansø (lagt ind under Bornholm)

Översikt avseende koppling mellan de nya och gamla kommunerna i Region Sjælland (1085)

<u>Ny kommune</u>	<u>Gammel kommune</u>
253 Greve.....	253 Greve
259 Køge.....	259 Køge
	267 Skovbo
265 Roskilde.....	255 Gundsø
	263 Ramsø
	265 Roskilde
269 Solrød.....	269 Solrød
306 Odsherred.....	305 Dragsholm
	327 Nykøbing-Rørvig
	343 Trundholm
316 Holbæk.....	315 Holbæk
	321 Jernløse
	339 Svinninge
	341 Tornved
	345 Tølløse
320 Faxe.....	313 Haslev
	351 Fakse
	385 Rønnede
326 Kalundborg.....	301 Bjergsted
	309 Gørlev
	317 Hvidebæk
	319 Høng
	323 Kalundborg
329 Ringsted.....	329 Ringsted

<u>Ny kommune</u>	<u>Gammel kommune</u>
330 Slagelse.....	311 Hashøj
	325 Korsør
	331 Skælskør
	333 Slagelse
336 Stevns.....	271 Vallø
	389 Stevns
340 Sorø.....	303 Dianalund
	335 Sorø
	337 Stenlille
350 Lejre.....	251 Bramsnæs
	257 Hvalsø
	261 Lejre
360 Lolland.....	355 Holeby
	359 Højreby
	363 Maribo
	367 Nakskov
	379 Ravnsborg
	381 Rudbjerg
	383 Rødby
370 Næstved.....	307 Fuglebjerg
	353 Fladså
	357 Holmegaard
	373 Næstved
	393 Suså
376 Guldborgsund.....	369 Nykøbing F.
	371 Nysted
	375 Nørre Alslev
	387 Sakskøbing
	391 Stubbekøbing
	395 Sydfalster
390 Vordingborg.....	361 Langebæk
	365 Møn
	377 Præstø
	397 Vordingborg